


Wanderwege im Flatbed Tal

Direkt außerhalb von Tumbler Ridge ist das wunderschöne Tal von Flatbed Creek. Dieses Tal bietet verschiedene Wanderwege und die Möglichkeit Spuren von Dinosaurier zu sehen. Die Spuren wurden vor kurzem entdeckt. Diese Wanderwege sind ein Teil von den 27 km langen „Tumbler Ridge Trail“ welche 3/4 von Tumbler Ridge umfaßen. Etliche Schilder weisen darauf hin.

Anfahrt zum Ausgangspunkten

Der Anfang für die Flatbed Wege ist der Flatbed Falls Parkplatz. Vom Ort fahren Sie Mackenzie Way und drehen Sie links auf Highway 29. Fahren Sie 400 m und der Parkplatz ist auf der rechten Seite. Ein anderer Startpunkt ist der Lions Camping Platz. Hierfür nehmen Sie Highway 29 vom Ort in Richtung Chetwynd, drehen Sie rechts am Fuß des Hügels 1.7 km von der Kreuzung mit Monkman Way.

Flatbed Falls (#2)

Zeit/Entfernung – 1.5 Stunden/2 km hin und zurück
Schwierigkeitsgrad - Mäßig 

Der gemäßigte Weg führt durch den Wald zu dem 4m hohen Wasserfall von Flatbed Creek. Der Wasserfall ist von einer Steinplatte formiert und ist ein beliebter Platz für Picnic. Der Pool unterhalb der Fälle bietet eine großartige Möglichkeit zum schwimmen. Kurz vor den Fällen ist auch eine Holzhütte.

Flatbed Pools Wanderweg (#1)

Zeit/Enternung: 2 Stunden/4 km hin und zurück
Schwierigkeitsgrad: Mäßig 


Dieser Pfad fängt auch am Parkplatz von Flatbed Falls an, links von dem großen Parkplatz Schild. Nach 100 m wandern durch den Wald, der Weg führt zu einem offenen Südhang. Danach weiter entlang eines scharfen Rückens bekannt als 'Razorback', welcher auf beiden Seiten abfällt. Nach dem Razorback führt der Weg durch Wald

und erreicht schon bald Nominister Abbey, was die Überreste von einer Hütte sind, die in den früheren Jahren nachweislich von einem Justizflüchtling benutzt wurde.

Nach 1 km kommt eine Gabelung. Die rechte Gabel führt zum Cabin Pool und zu zwei Stellen mit Dinosaurierspuren. Der Weg geht runter bis zum Bach wo die Reste von einer teilweise fertigen Hütte sind, die den Bach übersieht. Die Felsplatte unter den Picnic Tischen hat über 170 Spuren von 5 verschiedenen Dinosauriertypen. Auf der anderen Seite des Baches, 100 metre stromabwärts, ist die erste Dinosaurier „trackway“ die von 23 zusammenhängenden Ankylosaurier spuren gebildet ist, die in dieser Gegend entdeckt wurde. Gefürte Touren zu diese Stelle sind angeboten (Tumbler Ridge Museum Foundation, 250 242-3466).. Das Gestein mit den Spuren war vor Jahrtausenden Teil einer flachen Küstenebene, was an den kleinen Wellen markierungen im Stein zu sehen ist.

Die linke Gabel führt nach 1 km zu dem Overhanging Rock Pool und Top Pool, was Großartige Plätze für Picnic und baden sind. Bei 1.5 km ist wieder eine Gabelung – gehen Sie rechts zum Overhanging Rock Pool, und links zu Kevin`s Trail weiter ins Tal. Der Weg zum Overhanging Rock geht runter zur Bachebene und bildet eine Schleife, die zurück zum Pfad führt.

Linking Trail

Zeit/Entfernung: 1.5 Stunden/3 km in einer Richtung
Schwierigkeitsgrad: Mäßig 

Der Linking Trail führt stromabwärts vom Flatbed Falls Weg und führt entlang der Kante eine Böschung oberhalb des Baches. Weiter am Weg findet man sehr gute Außichten über das Tal. Nähe dem Ende geht der Pfad stufenförmig sehr steil abwärts, und führt unter der Brücke zum Lions Camping Platz wo der Pfad endet.

© 2017 Wolverine Nordic and Mountain Society

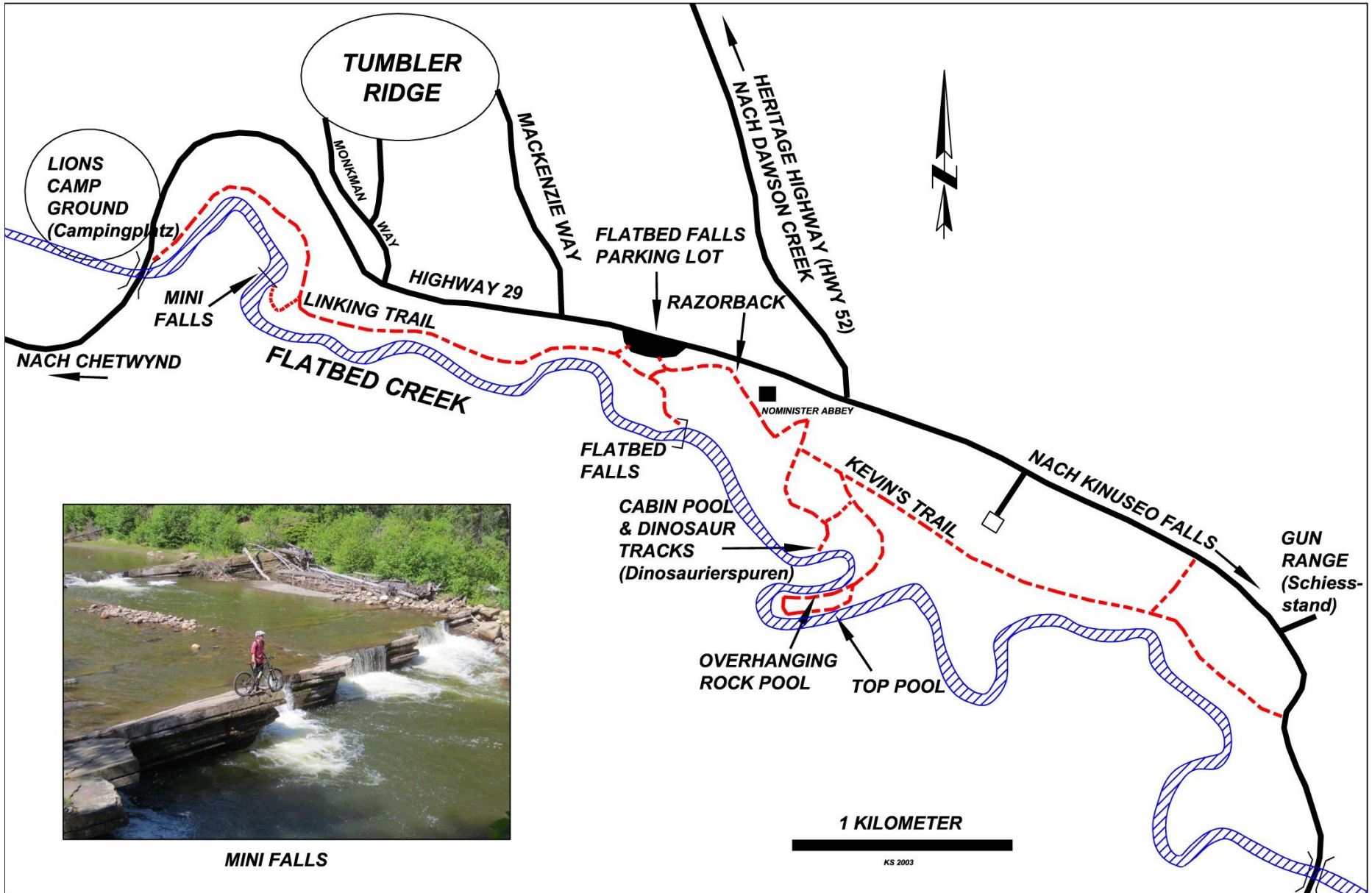
Wanderwege im Flatbed Tal



Schwierigkeitsgrad - Mäßig  

Zeit: 1-2 Stunden

WANDERWEGE IM FLATBED TAL



MINI FALLS

- **Achtung:** Sie sind hier im Lebensraum der Bären – Reisen Sie in Gruppen und Machen Sie Lärm
- **Bitte kein Müll hinterlassen!** Plastikverpackungen stellen Große Gesundheitsgefahr für das Wild
- **Bitte nicht entfernen oder Dinosaurierspuren beschädigen**

Weitere Infomationen erhalten Sie durch: Tumbler Ridge Visitor Centre (250)242-3123

Wolverine Nordic and Mountain Society: Charles Helm (250) 242-3984

Kevin Sharman (250)242-4860 Tourismus-website: www.TumblerRidge.ca

Foto-Gallery website: www.wnms.ca

Vertrieben von District of Tumbler Ridge Bildnachweis: Kevin Sharman



United Nations
Educational, Scientific and
Cultural Organization



Tumbler Ridge
UNESCO
Global Geopark